

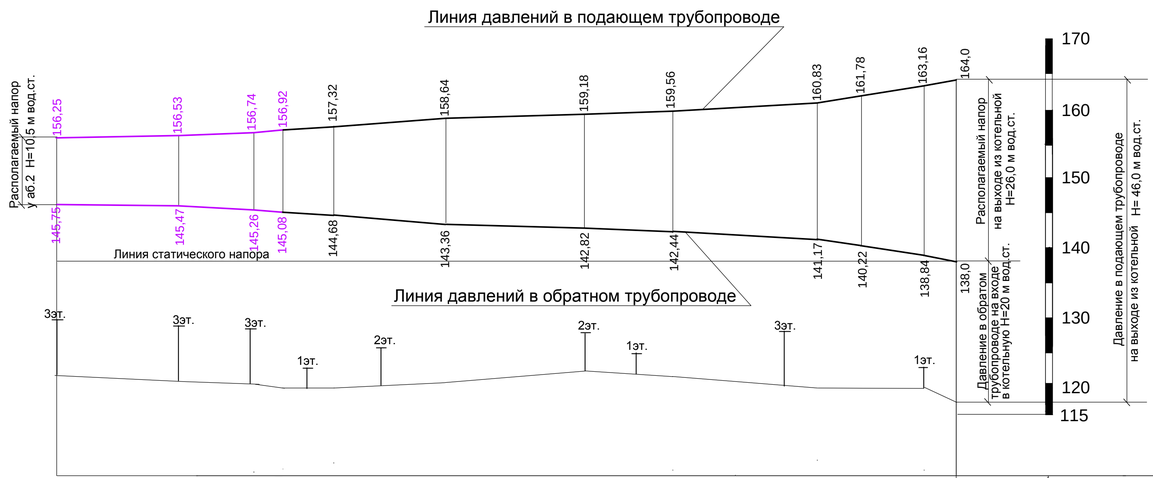

121,0	120,0	119,5	119,0	119,0	120,0	121,8	121,3	119,0	119,1	118,0		Отметки поверхности земли в метрах.
350	220	80	150	320	400	250	400	125	175	100		Длина участка в метрах.
151	150	149	147	7	6	5	4	3	2	1		Номер участка
300	300	300	300	300	400	400	400	400	400	400		Диаметр трубопроводов в мм.

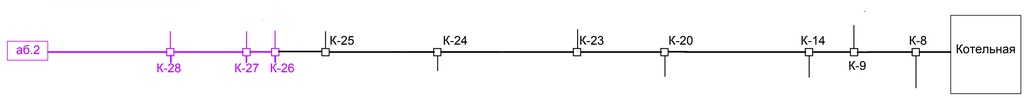

График давлений построен на основании гидравлического расчета (таблица № 6) и расчетной схемы тепловых сетей (лист 9).

		4432 - СхТГ		
		г.Суздаль Владимирской области.		
		Схема теплоснабжения на период до 2021 года.	Стадия: с	Лист: 13 / Листов:
ГИП	Плессо	Расчетный график давлений в тепловых сетях от Центральной котельной на расчётный срок. Температурный график 105°-70°С.	Проектный институт Гипрокоммунэнерго г.Иваново	
Зав.гр	Анфимова			
Исполн.	Газарова			

Формат А3