



АДМИНИСТРАЦИЯ
МУНИЦИПАЛЬНОГО ОБРАЗОВАНИЯ ГОРОД СУЗДАЛЬ
ПОСТАНОВЛЕНИЕ

21.11.2011

№ 436

*Об утверждении проекта планировки
территории жилого квартала в районе
бульвара Всполье муниципального
образования город Суздаль
Владимирской области*

В соответствии со статьями 45, 46 Градостроительного кодекса Российской Федерации, постановлением Губернатора Владимирской области от 01.03.2011 N 145 «О долгосрочной целевой программе «Жилище» на 2011 - 2015 годы», постановлением муниципального образования город Суздаль от 24.01.2011 №14 «Об утверждении городской целевой программы «Развитие малоэтажного строительства на территории города Суздаля на 2011-2012 годы», решением Совета народных депутатов муниципального образования город Суздаль от 30.12.2009г. №118 «О правилах землепользования и застройки муниципального образования город Суздаль Владимирской области», в соответствии со статьей 37 Устава города Суздаля,

п о с т а н о в л я ю:

1. Утвердить проект планировки территории жилого квартала в районе бульвара Всполье муниципального образования город Суздаль Владимирской области согласно приложению (не приводится).
2. Контроль за исполнением постановления возложить на заместителя главы администрации города Суздаля Вавилина Р.В.
3. Настоящее постановление вступает в силу со дня его опубликования.

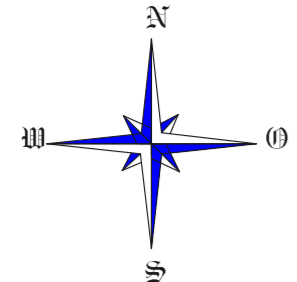
Глава города Суздаля

О.К. Гусева



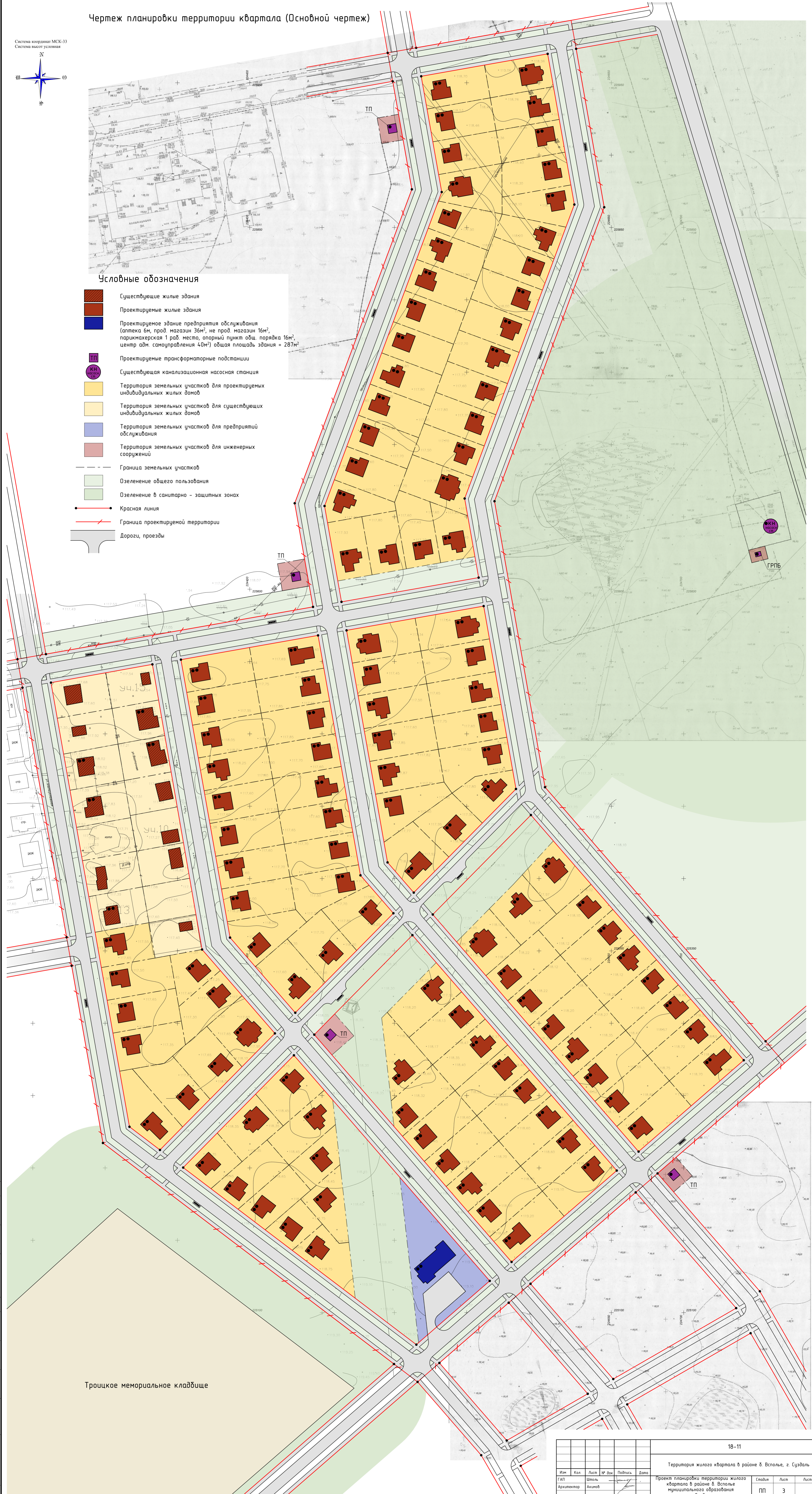
Чертеж планировки территории квартала (Основной чертеж)

Система координат МСК-33
Система высот условная



Условные обозначения

- Существующие жилые здания
- Проектируемые жилые здания
- Проектируемое здание предприятия обслуживания (аптека 6м, прод. магазин 36м², не прод. магазин 16м², паркинг 1 раб. место, опорный пункт общ. порядка 16м², центр адм. самоуправления 40м²) общая площадь здания = 287м²
- Проектируемые трансформаторные подстанции
- Существующая канализационная насосная станция
- Территория земельных участков для проектируемых индивидуальных жилых домов
- Территория земельных участков для существующих индивидуальных жилых домов
- Территория земельных участков для предприятий обслуживания
- Территория земельных участков для инженерных сооружений
- Граница земельных участков
- Озеленение общего пользования
- Озеленение в санитарно - защитных зонах
- Красная линия
- Граница проектируемой территории
- Дороги, проезды



Троицкое мемориальное кладбище

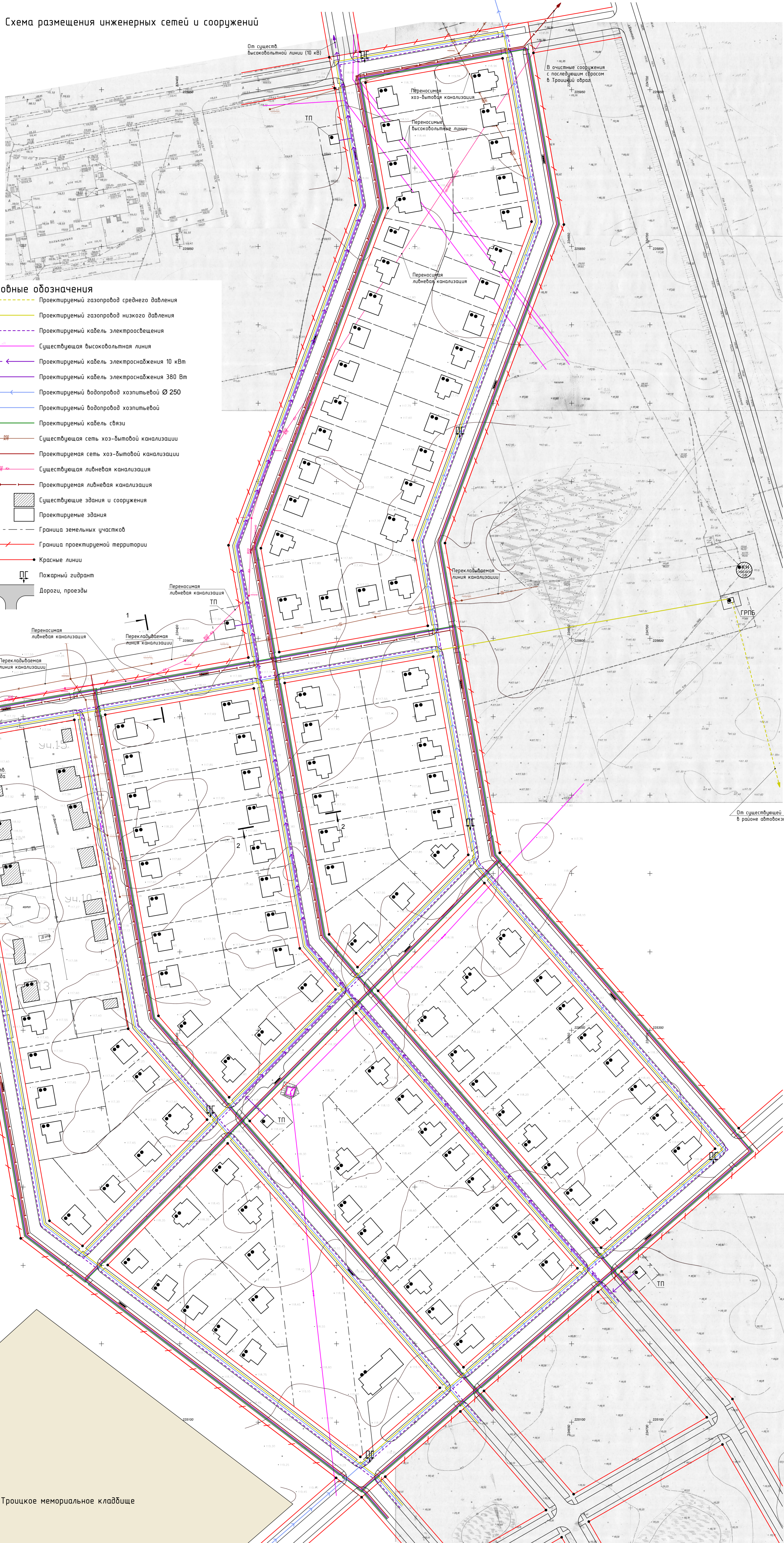
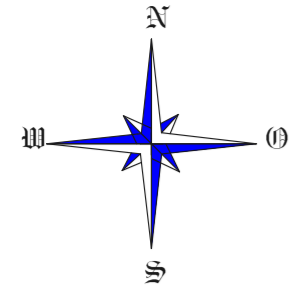
Примечание:
1. За пределами проектируемой территории показана отсканированная съемка с планшетов, которая требует уточнения.

						18-11			
						Территория жилого квартала в районе д. Востолье, г. Суздаль			
Изм.	Кол.	Лист	№ Док.	Подпись	Дата	Проект планировки территории жилого квартала в районе д. Востолье муниципального образования г. Суздаль	Состав	Лист	Листов
ГАП	Шоль						ПП	3	
Архитектор	Акшиоф					Чертеж планировки территории квартала (Основной чертеж) М 1:1 000	ООО АБ "Новый проект"		

Лист № 11
В разн. шк. Н
Лист № 11

Схема размещения инженерных сетей и сооружений

Система координат МСК-33
Система высот условная



Условные обозначения

- Проектируемый газопровод среднего давления
- Проектируемый газопровод низкого давления
- Проектируемый кабель электроосвещения
- Существующая высоковольтная линия
- ← Проектируемый кабель электроснабжения 10 кВт
- ← Проектируемый кабель электроснабжения 380 Вт
- ← Проектируемый водопровод хозяйственной Ø 250
- Проектируемый водопровод хозяйственной
- Проектируемый кабель связи
- Существующая сеть хозяйственной канализации
- Проектируемая сеть хозяйственной канализации
- Существующая лифтовая канализация
- Проектируемая лифтовая канализация
- Существующие здания и сооружения
- Проектируемые здания
- - - - - Граница земельных участков
- Граница проектируемой территории
- Красные линии
- Пожарный гидрант
- Дороги, проезды

От существ. линии связи
От существ. водопровода
От существ. газопровода

В очистные сооружения с последующим сбросом в Троицкий овраг

От существующей ГРПБ в районе автовокзала

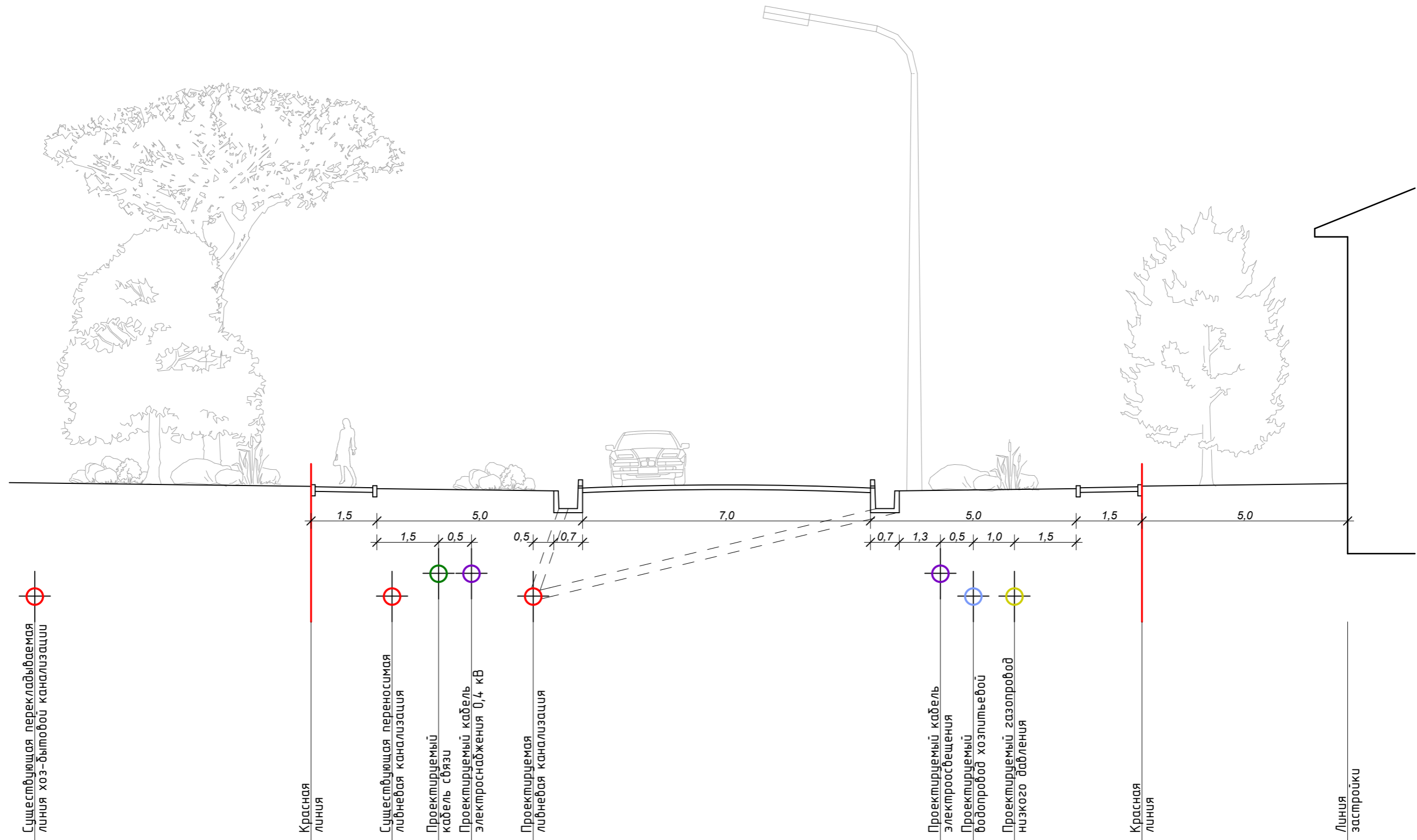
Троицкое мемориальное кладбище

Примечание:
1. За пределами проектируемой территории показана отсканированная съемка с планшетов, которая требует уточнения.

Лист № 11
В зам. инж. Н.
Инж. И.И.И.

						18-11		
						Территория жилого квартала в районе д. Всполье, г. Суздаль		
Изм.	Кол.	Лист	№ док.	Подпись	Дата	Проект планировки территории жилого квартала в районе д. Всполье муниципального образования г. Суздаль		
ГАП	Шолье	Акционер						
						Схема размещения инженерных сетей и сооружений М 1 : 1 000		
						ООО АБ "Новый проект"		

Поперечный профиль 1 - 1



Существующая перекладываемая линия хозяйственной канализации

Красная линия

Существующая ливневая канализация

Проектируемый кабель связи

Проектируемый кабель электропитания 0,4 кВ

Проектируемая ливневая канализация

Проектируемый кабель электропитания

Проектируемый водопровод хозяйственной

Проектируемый газопровод низкого давления

Красная линия

Линия застройки

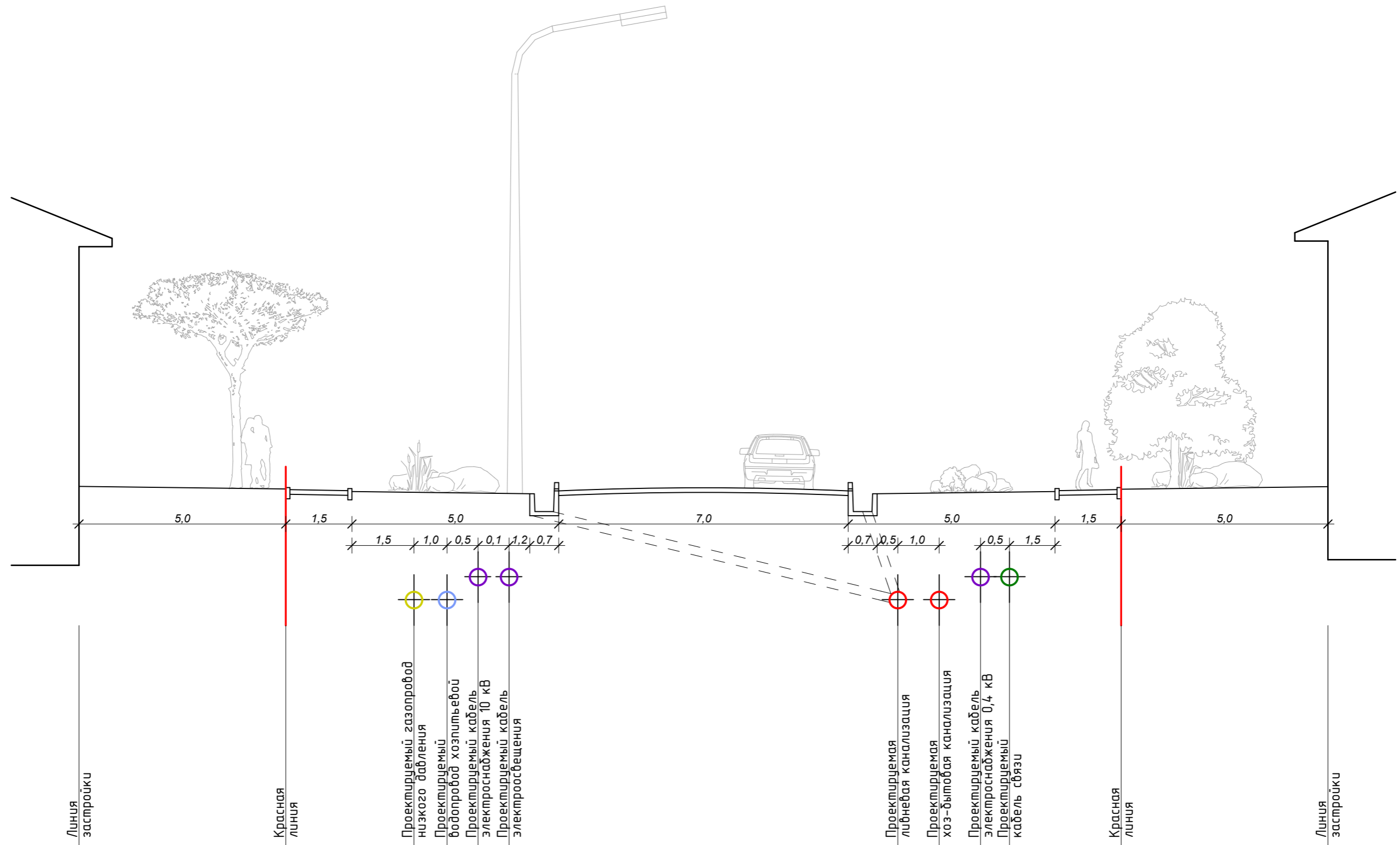
Примечание:

1. Расстояния по горизонтали между соседними инженерными подземными сетями указаны в свету. При разнице в глубине заложения смежных трубопроводов свыше 0,4 м, расстояние следует увеличивать с учетом крутизны откосов.

						18-11			
						Территория жилого квартала в районе д. Всполье, г. Суздаль			
Изм	Кол.	Лист	№ док	Подпись	Дата	Проект планировки территории жилого квартала в районе д. Всполье муниципального образования г. Суздаль	Стадия	Лист	Листов
ГАП		Штоль					ПП	7	
Архитектор		Акимов				Поперечный профиль 1 - 1 М 1 : 100	000 АБ "Новый проект"		

Инв.№ подл.	Подп. и дата	В зам. инв. №

Поперечный профиль 2 - 2



Примечание:
 1. Расстояния по горизонтали между соседними инженерными подземными сетями указаны в свету. При разнице в глубине заложения смежных трубопроводов свыше 0,4 м, расстояние следует увеличивать с учетом крутизны откосов.

						18-11			
						Территория жилого квартала в районе д. Всполье, г. Суздаль			
Изм	Кол.	Лист	№ док	Подпись	Дата	Проект планировки территории жилого квартала в районе д. Всполье муниципального образования г. Суздаль	Стадия	Лист	Листов
ГАП		Штоль		<i>[Signature]</i>			ПП	8	
Архитектор		Акимов		<i>[Signature]</i>		Поперечный профиль 2 - 2 М 1 : 100	000 АБ "Новый проект"		

В зам. инв. N

Подп. и дата

Инв. N подп.